








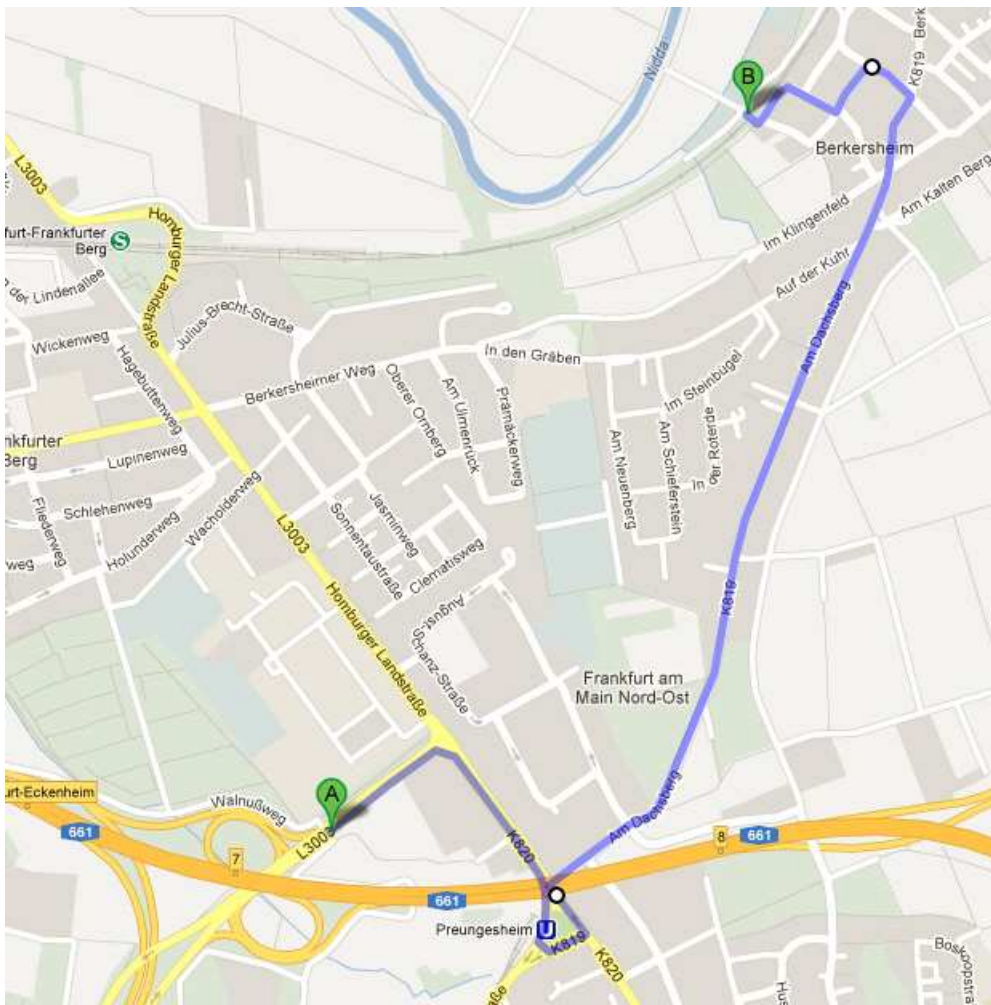


Wegbeschreibung zum Reitplatz an der Nidda

Beschreibung ab BAB 661, Abfahrt 8 "Preungesheimer Dreieck"

- | | | | | |
|-----|---|--|---------------|---------------|
| 1. | A | Nach BAB-Abfahrt Nr. 8 auf L3003 nach Nordosten fahren | 250 m weiter | |
| 2. |  | An Ampel 1. rechts auf "Homburger Landstraße/K820 nehmen" | 300 m weiter | gesamt 250 m |
| 3. | | Weiter auf "Gießener Straße/K819" | 130 m weiter | gesamt 550 m |
| 4. |  | Links abbiegen auf K819 | 30 m weiter | gesamt 700 m |
| 5. |  | Links abbiegen auf Gießener Straße/K819" | 75 m weiter | gesamt 750 m |
| 6. |  | Links abbiegen auf "Homburger Landstraße/K820 | 120 m weiter | gesamt 800 m |
| 7. |  | 1. rechts auf Am Dachsberg/K819 nehmen, Weiter auf K819 | 1,7 km weiter | gesamt 950 m |
| 8. |  | Links abbiegen auf "Berkersheimer Untergasse | 180 m weiter | gesamt 2,6 km |
| 9. |  | 2. links auf "Im Geiersrain" nehmen | 120 m weite | gesamt 2,8 km |
| 10. |  | Rechts abbiegen auf "Im Wiesengarten", bis Bahn-Unterführung | 150 m weiter | gesamt 2,9 km |
| 11. |  | B Rechts durch die Bahn-Unterführung rechts, dort befindet sich der Reitplatz | | gesamt 3,1 km |



Zieleingabe fürs NAVI:

Am Wiesengarten, 60435 Frankfurt